


Ajuntament de les Borges Blanques

Registre d'Entrada



.: Núm. de registre: E/000871-2015

.: Data d'alta: 03/11/2015 15:29

.: Data de presentació: 03/11/2015 15:29

.: Servei: TES - Comunicacions expedients urbanistics(SV_SGEU)

.: Assumpte: 2014 / 054985 / L Tramesa informe ICGC

.: Data del document: 03/11/2015

.: Tipus de document: Ofici

.: Tipus de procedència: Tràmit telemàtic

.: Procedència: Generalitat
Comissió Territorial d'Urbanisme de Lleida
Lleida

.: Núm. de sortida: S 9000/00098672/2015

.: Destinació: Administració local
Ajuntament de les Borges Blanques
Borges Blanques

.: Suport físic: Electrònic


.: Tema del document: Trameses

.: Núm. d'expedient:

.: Arxiu provisional:

.: Comentari:

.: Identificador del document: A7644512-7D8A-41B4-BA9D-19BF86B5D35B



Departament de Territori i Sostenibilitat

Comunicacions expedients urbanisme

2014 / 054985 / L

Tramesa informe ICGC

2014 / 054985 / L - Tramesa informe ICGC

124476

124475


Data i hora	Nom	Signants del document		Entitat de certificació
		Funció	Ens	
✓ 15:29:47 03/11/2015	Notificacions electròniques DTES	Signatura servidor	Generalitat de Catalunya	Generalitat de Catalunya

Ajuntament
Carrer Carme, 21
25400 Les Borges Blanques
Garrigues

Assumpte: Pla d'ordenació urbanística municipal del terme municipal de Les Borges Blanques.

Us fem tramesa en annex, per al vostre coneixement i als efectes oportuns, de l'informe que l'Institut Cartogràfic i Geològic de Catalunya a emès en relació a l'assumpte esmentat.

La cap del Servei Territorial
d'Urbanisme de Lleida



ICGC
Institut
Cartogràfic i Geològic
de Catalunya

VR-0074/15

Raquel González Gállego
Comissió Territorial d'Urbanisme de Lleida
C. Clot de les Monges, 6-8
25007 Lleida

Senyora,


D'acord estableix l'article 83.5 del Decret Legislatiu 1/2010, de 3 d'agost, pel qual s'aprova el Text Refós de la Llei d'Urbanisme, us trametem, adjunt, l' Informe de valoració del Pla d'Ordenació Urbanística Municipal de les Borges Blanques (Les Garrigues) (VR-0074/15).

Atentament,

Antoni Roca i Adrover
Director adjunt

Barcelona, 21 d'octubre de 2015

Parc de Montjuïc
08038 Barcelona
Tel. (34) 93 587 15 00
Fax (34) 93 587 15 67
icgc@icgc.cat
www.icgc.cat



ICGC
Institut
Cartogràfic i Geològic
de Catalunya



**Informe de valoració
del Pla d'Ordenació
Urbanística Municipal de
les Borges Blanques (Les
Garrigues)**

Codi: VR-0074/15

Octubre de 2015



**Generalitat
de Catalunya**

Taula de continguts

1	Introducció	2
1.1	Antecedents	2
1.2	Objecte de l'informe	2
1.3	Documentació presentada	2
2	Anàlisi de la documentació	3
3	Conclusions	3



1 Introducció

1.1 Antecedents

En data 26 de novembre de 2014 l'Institut Cartogràfic i Geològic de Catalunya (en endavant ICGC) rep la sol·licitud de la Comissió Territorial d'Urbanisme de Lleida d'emetre informe de valoració de la documentació del Pla d'Ordenació Urbanística Municipal de les Borges Blanques (Les Garrigues) (número d'ordre de petició 480).

1.2 Objecte de l'informe

L'objectiu del present informe respon al text refós de la Llei d'urbanisme, consolidat amb les modificacions introduïdes per la Llei 3/2012 de 22 de febrer, per a la consideració dels riscos geològics en la planificació urbanística. Segons el què s'estableix en els articles 69.2 i 72.1 del Decret 305/2006, de 18 de juliol, pel qual s'aprova el Reglament de la Llei d'urbanisme, en la documentació dels Plans d'Ordenació Urbanística Municipal s'haurà d'incloure informació i plànols d'informació referents a l'existència de riscos geològics.

L'informe s'emet en virtut de les funcions que té assignades aquest Institut segons l'article 3 de la Llei 19/2005, de 27 de desembre, de l'Institut Geològic de Catalunya (avui Institut Cartogràfic i Geològic de Catalunya), en relació a l'article 6.1. del Decret 168/2009, de 3 de novembre, de desplegament parcial de la Llei 19/2005, de 27 de desembre, de l'Institut Geològic de Catalunya.

En els informes que emet l'ICGC es fa la comprovació que la documentació tècnica aportada és la requerida pel marc legal d'aplicació i que en la seva redacció s'ha seguit una metodologia tècnica adequada. La responsabilitat derivada de la correcta aplicació d'aquesta metodologia tècnica correspon a l'autor de la documentació tècnica aportada. En l'elaboració dels informes, l'ICGC té en compte la informació sobre els riscos geològics que obra en el seu poder i la documentació aportada pel sol·licitant.

1.3 Documentació presentada

La documentació facilitada per la Comissió Territorial d'Urbanisme de Lleida correspon a una còpia en format digital del POUM de les Borges Blanques, redactat per Costa-Portolés Arquitectes amb data de juny de 2014.

2 Anàlisi de la documentació

En l'Informe de Sostenibilitat Ambiental (ISA), inclòs en la documentació del POUM, es fa menció del risc sísmic (obtingut del SISMICAT) de manera superficial. En aquesta documentació del POUM no es presenta informació sobre la resta de fenòmens susceptibles d'esdevenir un risc geològic, és a dir desprendiments, esllavissades, fluxos torrencials i esfondraments.

3 Conclusions

Segons s'estableix en els articles 69.2 i 72.1 del Decret 305/2006, de 18 de juliol, pel qual s'aprova el Reglament de la Llei d'urbanisme, en la redacció de la memòria del POUM s'haurà d'incloure informació i plànols d'informació d'àrees vulnerables per l'existència de riscos naturals i geològics.

Els riscos geològics específics a estudiar són:

- Desprendiments (caigudes de blocs, bolcades, allaus de roques)
- Esllavissades (lliscaments rotacionals i translacionals, en sòls o roques, reptacions)
- Fluxos torrencials (corrents d'arrossegalls)
- Esfondraments (subsidències, col·lapses)
- Sismicitat (ja inclòs parcialment en l'ISA)

Tenint en compte la valoració realitzada en el punt anterior i per tal de donar compliment al marc legal de referència, és necessària la realització d'un Estudi d'Identificació dels Riscos Geològics (EIRG) en l'àmbit del POUM de les Borges Blanques.

En aquest sentit, l'ICGC ha elaborat el document "Criteris bàsics per a la realització de l'Estudi d'Identificació de Riscos Geològics (EIRG)", com a eina de suport per una avaluació preliminar de la perillositat geològica natural de les àrees urbanes, urbanitzables i altres àrees que siguin susceptibles d'urbanització, edificació o pública concurrència. Aquest document es pot obtenir a través de la web de l'ICGC: http://www.igc.cat/web/ca/igc_suport_legal.html.

La informació sobre riscos geològics a incloure en la memòria del POUM ha de ser una síntesi de les descripcions, conclusions i recomanacions exposades en aquest estudi de riscos geològics, que caldrà annexar en la seva totalitat.

En cas que l'anàlisi dels riscos geològics determini zones afectades per un risc geològic (zones amb susceptibilitat), que coincideixin amb zones on ja existeixi o estigui prevista una actuació urbanística, o siguin zones de pública concurrència, caldrà la realització d'un estudi de detall que

determini el grau de perillositat del fenomen o fenòmens involucrats i orienti l'actuació urbanística per evitar-ne l'exposició o adoptar les mesures de protecció pertinents.

Barcelona, 19 de octubre de 2015



Joan Sunyer Closas
Àrea de Geotècnia i Prevenció
de Riscos Geològics



Vist i plau



Marc Janeras Casanova
Cap de la Unitat d'Enginyeria Geològica